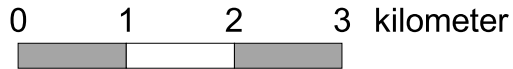
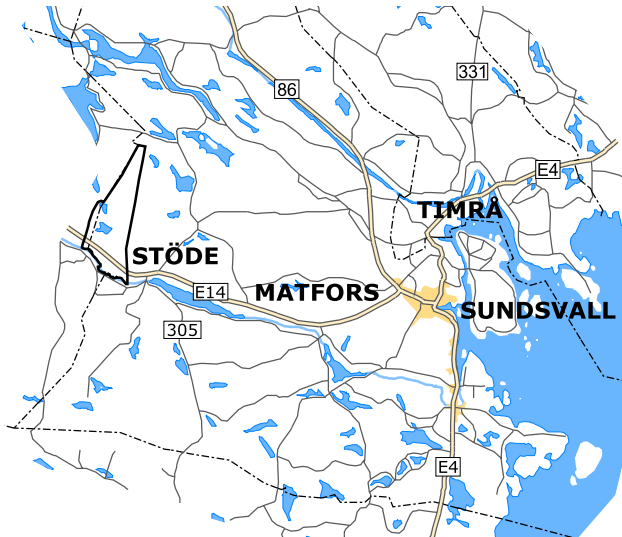


14 EDE-BODA FVO

ÖVERSIKTSKARTA



Hällskrevesjön 1

Svalaloken 2

Millestjärn 3

Stortjärn 4

Norr sjön

Nyåsbäcken 5

Mittnordenleden 6

Edebodsjön

Viskansbäcken 9

Torpshammar 6 km

Viskan

Långåstjärn 10

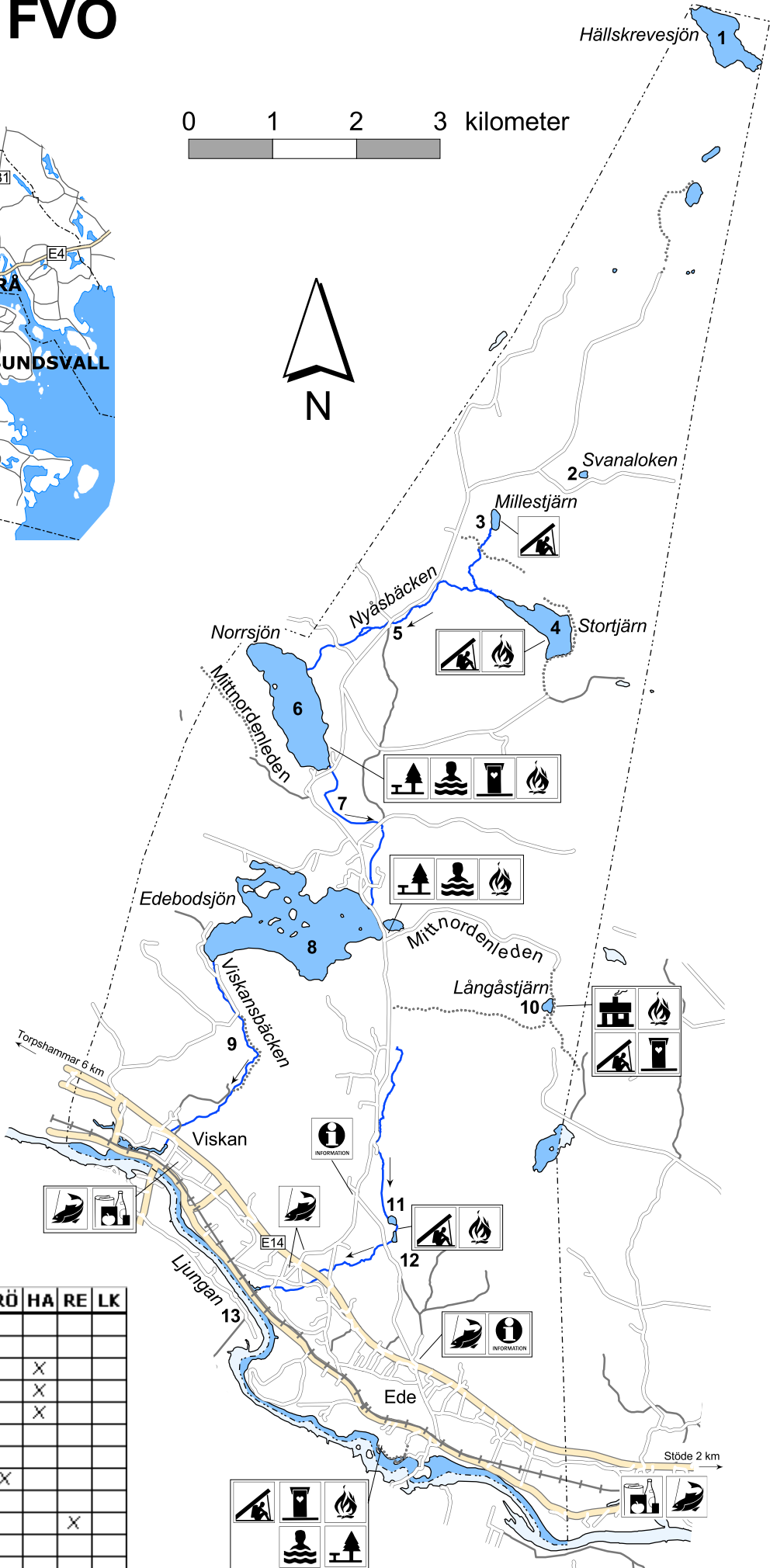
Ede

Ljungan 13

Stöde 2 km

INNEHÅLLSFÖRTECKN.

-  Bad
-  Butik
-  Eldstad
-  Fiskekortförsäljning
-  Information
-  Rastplats
-  Raststuga
-  Toalett
-  Vindskydd



| Nr | Vatten | AB | GÄ | MÖ | ÖR | RÖ | HA | RE | LK |
|----|--------------------|----|----|----|----|----|----|----|----|
| 1 | Hällskrevesjön | X | X | | X | | | | |
| 2 | Svalaloken | | | | X | | | | |
| 3 | Millestjärn | X | | | X | | X | | |
| 4 | Stortjärn | X | | | X | | X | | |
| 5 | Nyåsbäcken | | | | X | | X | | |
| 6 | Norr sjön | X | X | X | X | | | | |
| 7 | Norr sjöbäcken | | | | X | | | | |
| 8 | Edebodsjön | X | X | X | X | X | | | |
| 9 | Viskansbäcken | | | | X | | | | |
| 10 | Långåstjärn | | | | | | | X | |
| 11 | Norra Frambodtjärn | | | | X | | | | |
| 12 | Södra Frambodtjärn | | | | X | | | | |
| 13 | Ljungan | X | X | X | X | | | | X |